



Automóvil Club de Alicante

IV Subida al Canalís – Villa de Onil

Sábado 11 de Junio de 2016

FASE A

Corte Carretera: 08:00 h

1ª Manga: 09:00 h

2ª Manga: 10:30 h

3ª Manga: 12:00 h.

Apertura Carretera: 13:30 h.

Fase B

Corte Carretera: 15:00 h

1ª Manga: 15:30 h

2ª Manga: 17:00 h

3ª Manga: 18:30 h.

Apertura Carretera: 19:45 h.

Este año continúan los lugares de cortes de carretera de la edición anterior, así como la zona de Asistencias para los participantes, por lo **que durante TODO el corte de carretera existe una vía asfaltada alternativa para los usuarios de la vía que deseen ir desde Onil hasta Banyeres, o viceversa, y por tanto no afecta el corte de la carretera al tráfico habitual de la carretera.**

Asimismo **se han mantienen los horarios de la prueba para permitir el relevo de la dotación de agentes del Subsector de Tráfico entre los turnos de mañana y tarde previstos, al igual que el año pasado.**

Para terminar, **la zona de asistencias de participantes está fuera de la carretera CV-803 y se encuentra en una carretera secundaria de servicios por lo que no afecta al corte de la carretera ni a los usuarios de la vía.**



Automóvil Club de Alicante

Datos referentes a la prueba respecto a las carreteras que se utilizarán

Corte de Carretera (Tanto en FASE A como FASE B):

	Punto Kilométrico
Corte Carretera	CV-803 PK 0.785
Salida Tramo - (A)	CV-803 PK. 0.890
Meta Tramo - (B)	CV-803 PK 5,390
Corte Carretera	CV-803 PK 6,000





Automóvil Club de Alicante

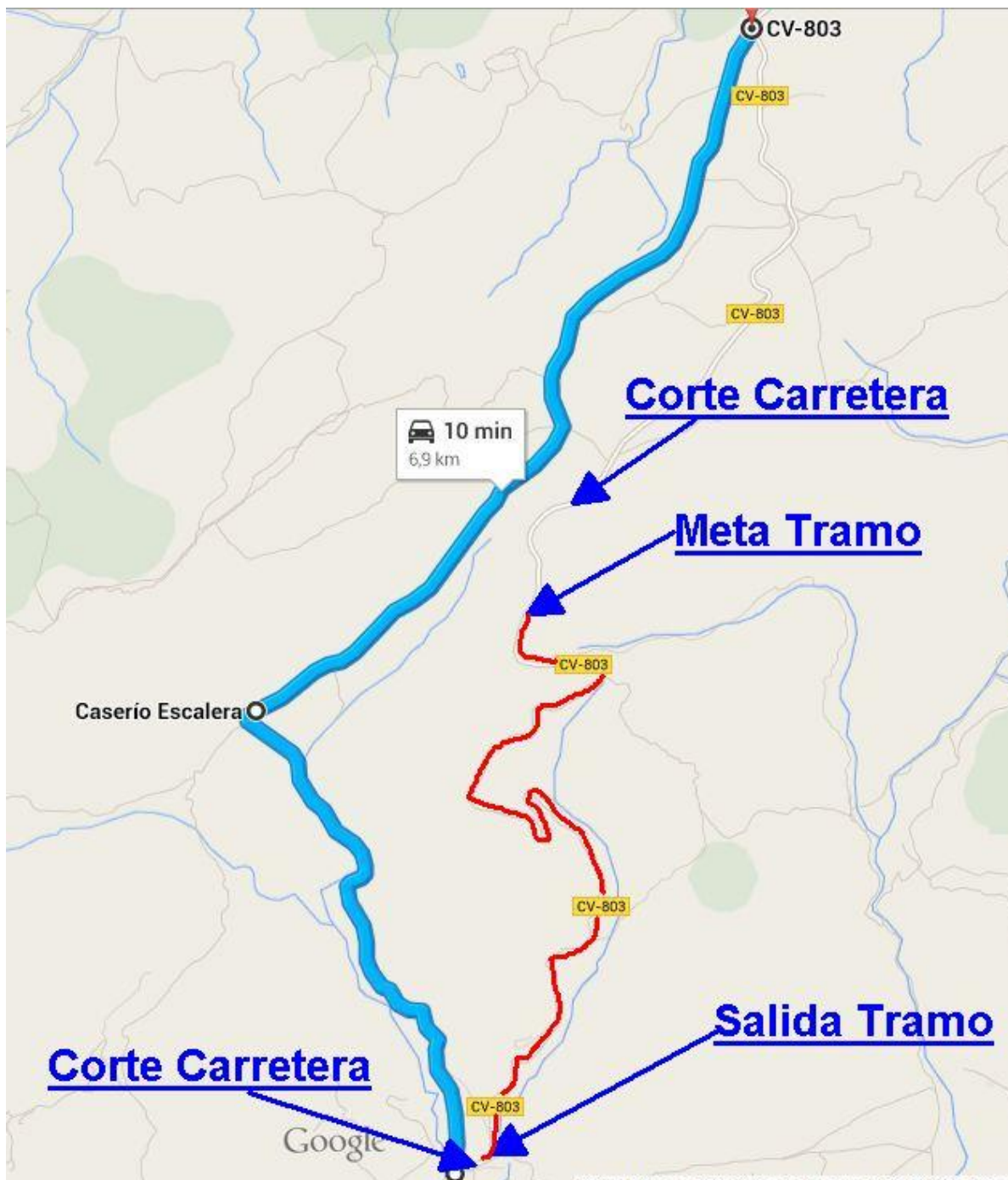
CORTE DE CARRETERA POR LA SALIDA





Automóvil Club de Alicante

RECORRIDO ALTERNATIVO PARA USUARIOS DE LA VÍA



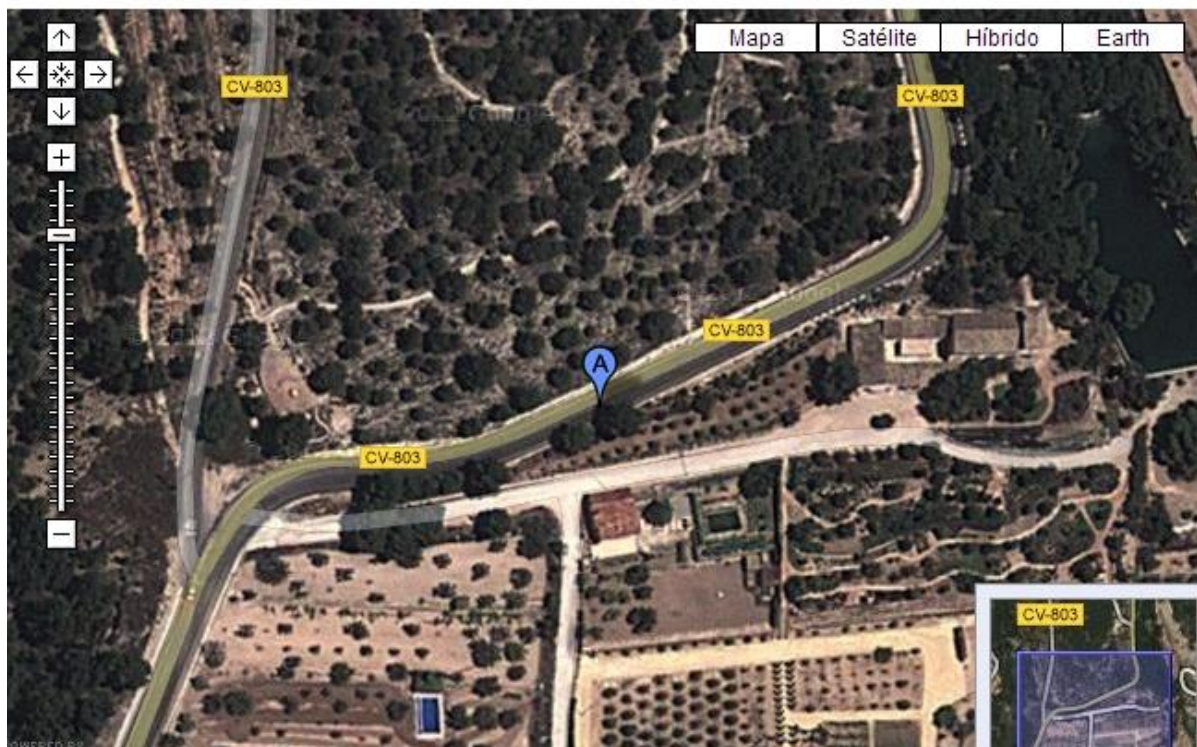


Automóvil Club de Alicante

SALIDA DEL TRAMO CRONOMETRADO

CV-803. PK: 0.890

Coordenada	Valor
UTM	30 S 704343 4278908
MGRS	31SBC95657890
G M S.s	38 38 06.6 N, 00 39 08.3 E
G M.m	38 38.111 N, 00 39.139 E
G.g	38.63517531, -0.65231189



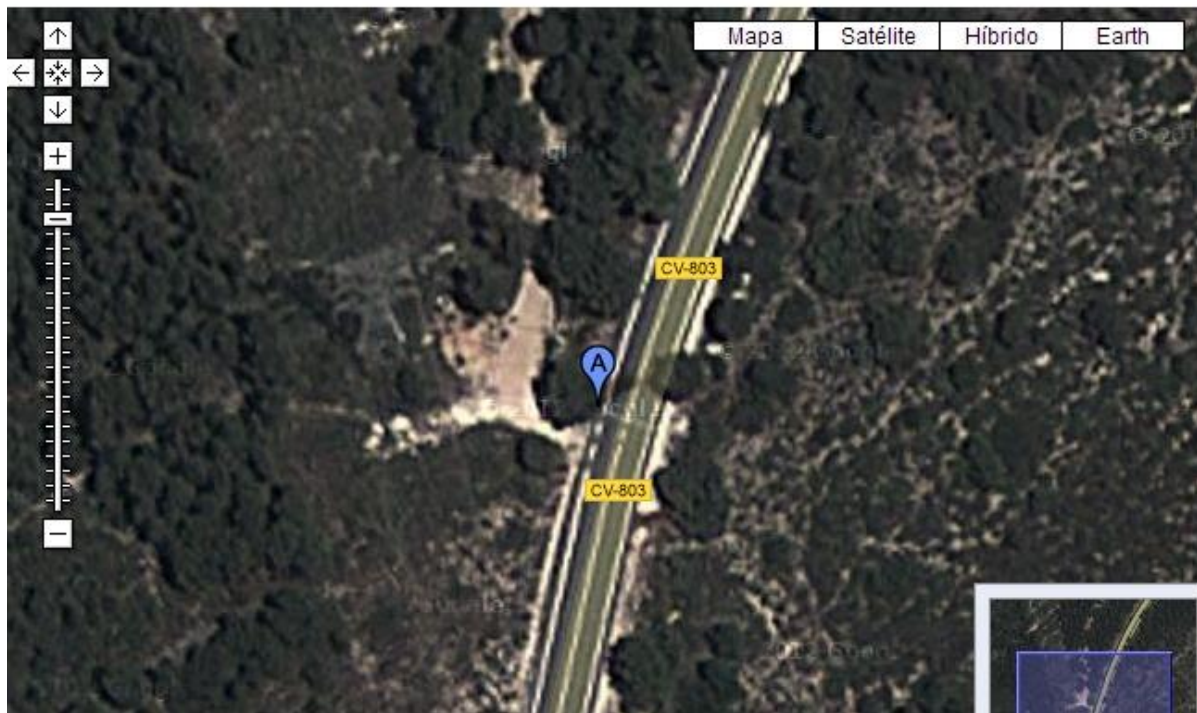


Automóvil Club de Alicante

META DEL TRAMO CRONOMETRADO

CV-803, PK: 5.390

Coordenada	Valor
UTM	30 S 704481 4281402
MGRS	31SBC95518140
G M S.s	38 39 27.4 N, 00 38 60.0 E
G M.m	38 39.456 N, 00 39.000 E
G.g	38.6576, -0.649998





Automóvil Club de Alicante

CORTE DE CARRETERA POR LA META

CV-803, PK: 6,000

Coordenada	Valor
UTM	30 S 704582 4281934
MGRS	30SYH04588193
G M S.s	38 39 44.5 N, 00 38 55.3 O
G M.m	38 39.742 N, 00 38.921 O
G.g	38.662372, -0.648682

